

## ОПИСАНИЕ МЕСТОПОЛОЖЕНИЯ ГРАНИЦ

*Публичный сервитут для эксплуатации объекта: теплотрасса от ТК 1..46 до ТК 1.49/16*

(наименование объекта, местоположение границ которого описано (далее - объект))

### Раздел 1

Сведения об объекте		
№ п/п	Характеристики объекта	Описание характеристик
1	2	3
1	Местоположение объекта	Оренбургская область, Оренбург г
2	Площадь объекта ± величина погрешности определения площади ( $P \pm \Delta P$ )	12 047 м² ± 120 м²
3	Иные характеристики объекта	Кадастровые номера земельных участков, в отношении которых испрашивается публичный сервитут 56:44:0447001:27, 56:44:0448004:18, 56:44:0448003:14, 56:44:0448003:13, 56:44:0448003:12, 56:44:0448001:13, 56:44:0448001:12, 56:44:0447001:12, 56:44:0447001:3, 56:44:0000000:37510, 56:44:0000000:37516, 56:44:0000000:34606, 56:44:0448004:223, 56:44:0448003:40, 56:44:0448003:35, 56:44:0000000:34360, 56:44:0000000:30809, 56:44:0448003:46, 56:44:0000000:33066, 56:44:0448003:5, 56:44:0448003:1, 56:44:0447001:45, 56:44:0000000:35239, 56:44:0448003:3, 56:44:0220004:110, 56:44:0448003:36, 56:44:0448003:34, 56:44:0448001:40, 56:44:0447001:10, 56:44:0448003:37, 56:44:0000000:37515, 56:44:0000000:39389

**Раздел 2**

Сведения о местоположении границ объекта					
<b>1. Система координат</b> МСК - субъект 56					
<b>2. Сведения о характерных точках границ объекта</b>					
Обозначение характерных точек границ	Координаты, м		Метод определения координат характерной точки	Средняя квадратическая погрешность положения характерной точки (Mt), м	Описание обозначения точки на местности (при наличии)
	X	Y			
1	2	3	4	5	6
1	428 734,65	2 304 872,97	Метод спутниковых геодезических измерений (определений)	0,10	—
2	428 871,18	2 304 894,56		0,10	
3	429 046,81	2 304 918,56		0,10	
4	429 045,06	2 304 929,93		0,10	
5	428 869,50	2 304 905,94		0,10	
6	428 732,80	2 304 884,32		0,10	
7	428 616,42	2 304 865,29		0,10	
8	428 611,06	2 304 865,22		0,10	
9	428 560,86	2 304 892,68		0,10	
10	428 545,64	2 304 874,00		0,10	
11	428 526,73	2 304 878,53		0,10	
12	428 505,32	2 304 843,12		0,10	
13	428 503,44	2 304 839,48		0,10	
14	428 492,34	2 304 848,61		0,10	
15	428 474,05	2 304 853,28		0,10	
16	428 455,06	2 304 837,62		0,10	
17	428 374,01	2 304 861,90		0,10	

**Раздел 2**

<b>Сведения о местоположении границ объекта</b>					
<b>1</b>	<b>2</b>	<b>3</b>	<b>4</b>	<b>5</b>	<b>6</b>
18	428 298,91	2 304 882,81	Метод спутниковых геодезических измерений (определений)	0,10	—
19	428 302,33	2 304 895,45		0,10	
20	428 270,29	2 304 906,97		0,10	
21	428 237,37	2 304 921,13		0,10	
22	428 243,10	2 304 937,22		0,10	
23	428 215,59	2 304 947,01		0,10	
24	428 219,89	2 304 958,09		0,10	
25	428 208,62	2 304 962,81		0,10	
26	428 209,69	2 304 966,70		0,10	
27	428 121,21	2 304 999,93		0,10	
28	428 117,21	2 304 989,34		0,10	
29	428 196,21	2 304 960,02		0,10	
30	428 195,24	2 304 956,51		0,10	
31	428 205,66	2 304 952,08		0,10	
32	428 201,13	2 304 940,49		0,10	
33	428 228,88	2 304 930,69		0,10	
34	428 223,38	2 304 915,24		0,10	
35	428 266,17	2 304 896,37		0,10	
36	428 288,91	2 304 888,47		0,10	
37	428 285,31	2 304 875,22		0,10	

**Раздел 2**

Сведения о местоположении границ объекта					
1	2	3	4	5	6
38	428 370,78	2 304 850,86	Метод спутниковых геодезических измерений (определений)	0,10	—
39	428 457,75	2 304 825,06		0,10	
40	428 476,62	2 304 840,82		0,10	
41	428 487,24	2 304 838,04		0,10	
42	428 507,04	2 304 822,56		0,10	
43	428 515,05	2 304 837,26		0,10	
44	428 532,03	2 304 865,68		0,10	
45	428 549,84	2 304 861,36		0,10	
46	428 563,61	2 304 878,43		0,10	
47	428 608,43	2 304 853,69		0,10	
48	428 617,46	2 304 853,81		0,10	
1	428 734,65	2 304 872,97		0,10	
3. Сведения о характерных точках части (частей) границы объекта					
1	2	3	4	5	6
—	—	—	—	—	—

## Раздел 3

Сведения о местоположении измененных (уточненных) границ объекта							
1. Система координат		МСК - субъект 56					
2. Сведения о характерных точках границ объекта							
Обозначение характерных точек границы	Существующие координаты, м		Измененные (уточненные) координаты, м		Метод определения координат характерной точки	Средняя квадратическа я погрешность положения характерной точки (Mt), м	Описание обозначения точки на местности (при наличии)
	X	Y	X	Y			
1	2	3	4	5	6	7	8
—	—	—	—	—	—	—	—
3. Сведения о характерных точках части (частей) границы объекта							
1	2	3	4	5	6	7	8
—	—	—	—	—	—	—	—





## Раздел 4

### Схема расположения границ публичного сервитута



Масштаб 1:10 000

#### Используемые условные знаки и обозначения:

-  - граница земельного участка
-  - характерная точка объекта
-  - вновь образованная граница объекта землеустройства
-  - Границы объектов капитального строительства.

Подпись \_\_\_\_\_ Дата « 28 » ноября 20 22 г.

Место для оттиска печати (при наличии) лица, составившего описание местоположения границ объекта

#### Раздел 4

#### Схема расположения границ публичного сервитута



Масштаб 1:500

Подпись \_\_\_\_\_ Дата « 28 » \_\_\_\_\_ ноября 20 22 г.

Место для оттиска печати (при наличии) лица, составившего описание местоположения границ объекта

#### Раздел 4

#### Схема расположения границ публичного сервитута



Масштаб 1:500

Подпись \_\_\_\_\_ Дата « 28 » \_\_\_\_\_ ноября 20 22 г.

Место для оттиска печати (при наличии) лица, составившего описание местоположения границ объекта



#### Раздел 4

#### Схема расположения границ публичного сервитута



Масштаб 1:500

Подпись \_\_\_\_\_ Дата « 28 » \_\_\_\_\_ ноября 20 22 г.

Место для оттиска печати (при наличии) лица, составившего описание местоположения границ объекта

#### Раздел 4

#### Схема расположения границ публичного сервитута



Масштаб 1:500

Подпись \_\_\_\_\_ Дата « 28 » \_\_\_\_\_ ноября 20 22 г.

Место для оттиска печати (при наличии) лица, составившего описание местоположения границ объекта

#### Раздел 4

#### Схема расположения границ публичного сервитута



Масштаб 1:500

Подпись \_\_\_\_\_ Дата « 28 » \_\_\_\_\_ ноября 20 22 г.

Место для оттиска печати (при наличии) лица, составившего описание местоположения границ объекта



#### Раздел 4

#### Схема расположения границ публичного сервитута



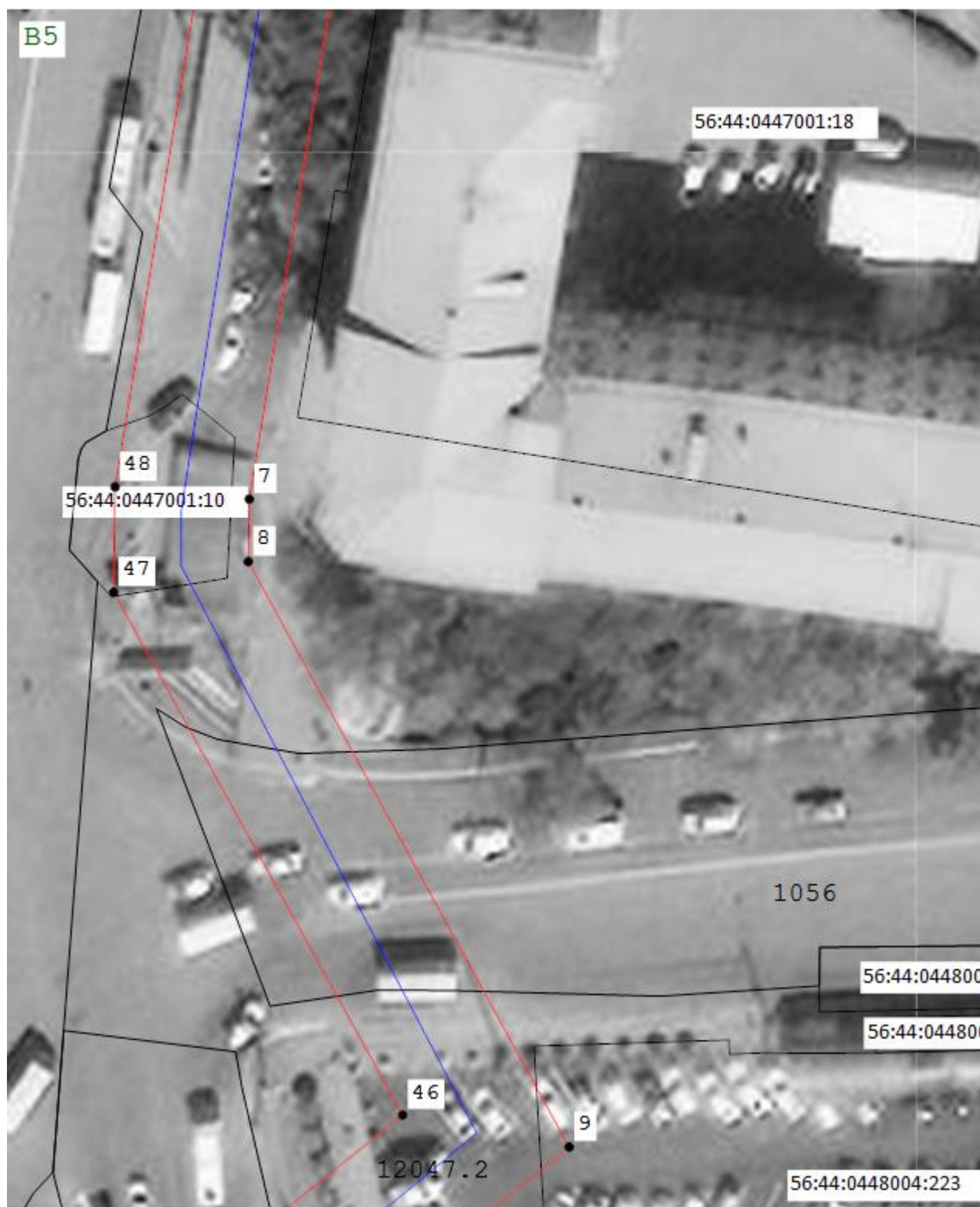
Масштаб 1:500

Подпись \_\_\_\_\_ Дата « 28 » \_\_\_\_\_ ноября 20 22 г.

Место для оттиска печати (при наличии) лица, составившего описание местоположения границ объекта

#### Раздел 4

#### Схема расположения границ публичного сервитута




Масштаб 1:500

Подпись \_\_\_\_\_ Дата « 28 » \_\_\_\_\_ ноября 20 22 г.

Место для оттиска печати (при наличии) лица, составившего описание местоположения границ объекта

#### Раздел 4

#### Схема расположения границ публичного сервитута



Масштаб 1:500

Подпись \_\_\_\_\_ Дата « 28 » \_\_\_\_\_ ноября 20 22 г.

Место для оттиска печати (при наличии) лица, составившего описание местоположения границ объекта



#### Раздел 4

#### Схема расположения границ публичного сервитута




Масштаб 1:500

Подпись \_\_\_\_\_ Дата « 28 » ноября 20 22 г.

Место для оттиска печати (при наличии) лица, составившего описание местоположения границ объекта

#### Раздел 4

#### Схема расположения границ публичного сервитута



Масштаб 1:500

Подпись \_\_\_\_\_ Дата « 28 » ноября 20 22 г.

Место для оттиска печати (при наличии) лица, составившего описание местоположения границ объекта



#### Раздел 4

#### Схема расположения границ публичного сервитута



Масштаб 1:500

Подпись \_\_\_\_\_ Дата « 28 » \_\_\_\_\_ ноября 20 22 г.

Место для оттиска печати (при наличии) лица, составившего описание местоположения границ объекта

#### Раздел 4

#### Схема расположения границ публичного сервитута



Масштаб 1:500

Подпись \_\_\_\_\_ Дата « 28 » \_\_\_\_\_ ноября 20 22 г.

Место для оттиска печати (при наличии) лица, составившего описание местоположения границ объекта

#### Раздел 4

#### Схема расположения границ публичного сервитута



Масштаб 1:500

Подпись \_\_\_\_\_ Дата « 28 » \_\_\_\_\_ ноября 20 22 г.

Место для оттиска печати (при наличии) лица, составившего описание местоположения границ объекта



#### Раздел 4

#### Схема расположения границ публичного сервитута



Масштаб 1:500

Подпись \_\_\_\_\_ Дата « 28 » \_\_\_\_\_ ноября 20 22 г.

Место для оттиска печати (при наличии) лица, составившего описание местоположения границ объекта