




ПРОЕКТ ПЛАНИРОВКИ И МЕЖЕВАНИЯ ТЕРРИТОРИИ ПО ОБЪЕКТУ «МАГИСТРАЛЬ ОБЩЕГОРОДСКОГО ЗНАЧЕНИЯ (ОТ ПЕРЕКРЕСТКА ЗАГОРОДНОГО ШОССЕ/ПРОЕЗД СЕВЕРНЫЙ ДО УЛИЦЫ РОСТОШИНСКОЙ, В Г. ОРЕНБУРГЕ, ОРИЕНТИРОВОЧНОЙ ПРОТЯЖЕННОСТЬЮ 8,0-9,0 КМ)»

ЧЕРТЕЖ КРАСНЫХ ЛИНИЙ



- УСЛОВНЫЕ ОБОЗНАЧЕНИЯ
- ГРАНИЦЫ
- Границы территории, в отношении которой осуществляется подготовка проекта планировки
 - Планируемый элемент планировочной структуры
 - Устанавливаемые красные линии
 - Существующие красные линии
 - Отменяемые красные линии
 - Номера характерных точек красных линий
 - Номер красной линии

Примечания:
1. Перечень координат характерных точек устанавливаемых красных линий представлен в приложении 1.

						ПП 31/ПМ 45-2022			
						Проект планировки и межевания территории по объекту «Магистраль общегогородского значения (от перекрестка Загородного шоссе/проезд Северный до улицы Ростошинской, в г. Оренбурге, ориентировочной протяженностью 8,0-9,0 км)			
Изм.	Кол.уч.	Лист	№ док.	Подпись	Дата	Раздел 1. Проект планировки территории. Графическая часть	Стадия	Лист	Листов
Разработал			Иванова Ю.И.				ПП	-	-
Проверил			Гришин О.А.			Чертеж красных линий	ООО "Терпланпроект"		
Н. контроль			Бутков Е.В.						
Утвердил			Мусинчук С.В.	