

ОПИСАНИЕ МЕСТОПОЛОЖЕНИЯ ГРАНИЦ

Публичный сервитут для эксплуатации объекта: теплотрасса от ТК 1.48 до ТК 1.48/10

(наименование объекта, местоположение границ которого описано (далее - объект))

Раздел 1

Сведения об объекте		
№ п/п	Характеристики объекта	Описание характеристик
1	2	3
1	Местоположение объекта	Оренбургская область, Оренбург г
2	Площадь объекта ± величина погрешности определения площади ($P \pm \Delta P$)	5 349 м² ± 53 м²
3	Иные характеристики объекта	Кадастровые номера земельных участков, в отношении которых испрашивается публичный сервитут 56:44:0000000:33194, 56:44:0000000:34360, 56:44:0000000:34382, 56:44:0000000:34384, 56:44:0000000:39233, 56:44:0445011:18, 56:44:0445011:11, 56:44:0445009:10, 56:44:0447001:10, 56:44:0446013:10, 56:44:0446012:6, 56:44:0446010:7, 56:44:0446009:7, 56:44:0446009:6, 56:44:0446006:13, 56:44:0000000:34353

Раздел 2

Сведения о местоположении границ объекта					
1. Система координат МСК - субъект 56					
2. Сведения о характерных точках границ объекта					
Обозначение характерных точек границ	Координаты, м		Метод определения координат характерной точки	Средняя квадратическая погрешность положения характерной точки (Mt), м	Описание обозначения точки на местности (при наличии)
	X	Y			
1	2	3	4	5	6
1	428 620,08	2 304 436,87	Метод спутниковых геодезических измерений (определений)	0,10	—
2	428 643,43	2 304 427,98		0,10	
3	428 662,17	2 304 445,92		0,10	
4	428 680,50	2 304 519,85		0,10	
5	428 681,77	2 304 525,02		0,10	
6	428 676,54	2 304 525,97		0,10	
7	428 642,26	2 304 532,18		0,10	
8	428 644,39	2 304 548,91		0,10	
9	428 650,89	2 304 629,70		0,10	
10	428 637,58	2 304 732,06		0,10	
11	428 625,00	2 304 813,80		0,10	
12	428 620,01	2 304 856,51		0,10	
13	428 609,04	2 304 855,51		0,10	
14	428 614,11	2 304 812,25		0,10	
15	428 626,70	2 304 730,47		0,10	
16	428 639,87	2 304 629,59		0,10	
17	428 633,46	2 304 550,19		0,10	

Раздел 2

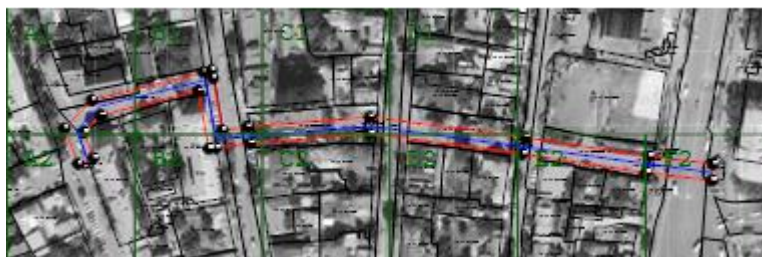
Сведения о местоположении границ объекта					
1	2	3	4	5	6
18	428 630,64	2 304 527,93	Метод спутниковых геодезических измерений (определений)	0,10	—
19	428 630,03	2 304 523,23		0,10	
20	428 668,29	2 304 516,29		0,10	
21	428 652,27	2 304 451,68		0,10	
22	428 640,84	2 304 440,74		0,10	
23	428 624,06	2 304 447,05		0,10	
1	428 620,08	2 304 436,87		0,10	
3. Сведения о характерных точках части (частей) границы объекта					
1	2	3	4	5	6
—	—	—	—	—	—

Раздел 3

Сведения о местоположении измененных (уточненных) границ объекта							
1. Система координат		МСК - субъект 56					
2. Сведения о характерных точках границ объекта							
Обозначение характерных точек границы	Существующие координаты, м		Измененные (уточненные) координаты, м		Метод определения координат характерной точки	Средняя квадратическа я погрешность положения характерной точки (Mt), м	Описание обозначения точки на местности (при наличии)
	X	Y	X	Y			
1	2	3	4	5	6	7	8
—	—	—	—	—	—	—	—
3. Сведения о характерных точках части (частей) границы объекта							
1	2	3	4	5	6	7	8
—	—	—	—	—	—	—	—





Раздел 4

Схема расположения границ публичного сервитута



Масштаб 1:5 000

Используемые условные знаки и обозначения:

-  - граница земельного участка
-  - характерная точка объекта
-  - вновь образованная граница объекта землеустройства
-  - Границы объектов капитального строительства.

Подпись _____ Дата « 28 » ноября 20 22 г.

Место для оттиска печати (при наличии) лица, составившего описание местоположения границ объекта

Раздел 4

Схема расположения границ публичного сервитута



Масштаб 1:500

Подпись _____ Дата « 28 » ноября 20 22 г.

Место для оттиска печати (при наличии) лица, составившего описание местоположения границ объекта

Раздел 4

Схема расположения границ публичного сервитута



Масштаб 1:500

Подпись _____ Дата « 28 » ноября 20 22 г.

Место для оттиска печати (при наличии) лица, составившего описание местоположения границ объекта

Раздел 4

Схема расположения границ публичного сервитута



Масштаб 1:500

Подпись _____ Дата « 28 » ноября 20 22 г.

Место для оттиска печати (при наличии) лица, составившего описание местоположения границ объекта

Раздел 4

Схема расположения границ публичного сервитута



Масштаб 1:500

Подпись _____ Дата « 28 » ноября 20 22 г.

Место для оттиска печати (при наличии) лица, составившего описание местоположения границ объекта

Раздел 4

Схема расположения границ публичного сервитута



Масштаб 1:500

Подпись _____ Дата « 28 » _____ ноября 20 22 г.

Место для оттиска печати (при наличии) лица, составившего описание местоположения границ объекта

Раздел 4

Схема расположения границ публичного сервитута



Масштаб 1:500

Подпись _____ Дата « 28 » ноября 20 22 г.

Место для оттиска печати (при наличии) лица, составившего описание местоположения границ объекта

Раздел 4

Схема расположения границ публичного сервитута



Масштаб 1:500

Подпись _____ Дата « 28 » ноября 20 22 г.

Место для оттиска печати (при наличии) лица, составившего описание местоположения границ объекта

Раздел 4

Схема расположения границ публичного сервитута



Масштаб 1:500

Подпись _____ Дата « 28 » ноября 20 22 г.

Место для оттиска печати (при наличии) лица, составившего описание местоположения границ объекта

Схема расположения границ публичного сервитута



Место для оттиска печати (при наличии) лица, составившего описание местоположения границ объекта

Раздел 4

Схема расположения границ публичного сервитута



Масштаб 1:500

Подпись _____ Дата « 28 » ноября 20 22 г.

Место для оттиска печати (при наличии) лица, составившего описание местоположения границ объекта